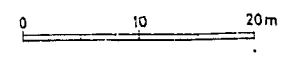


1341/1  
**SCHLÜSSELLOCHHÖHLE**

im Laubenstein/Chiemgau  
Kartenblatt 1:25000 Nr 8239 Niederschau  
r. 21140, h. 90880

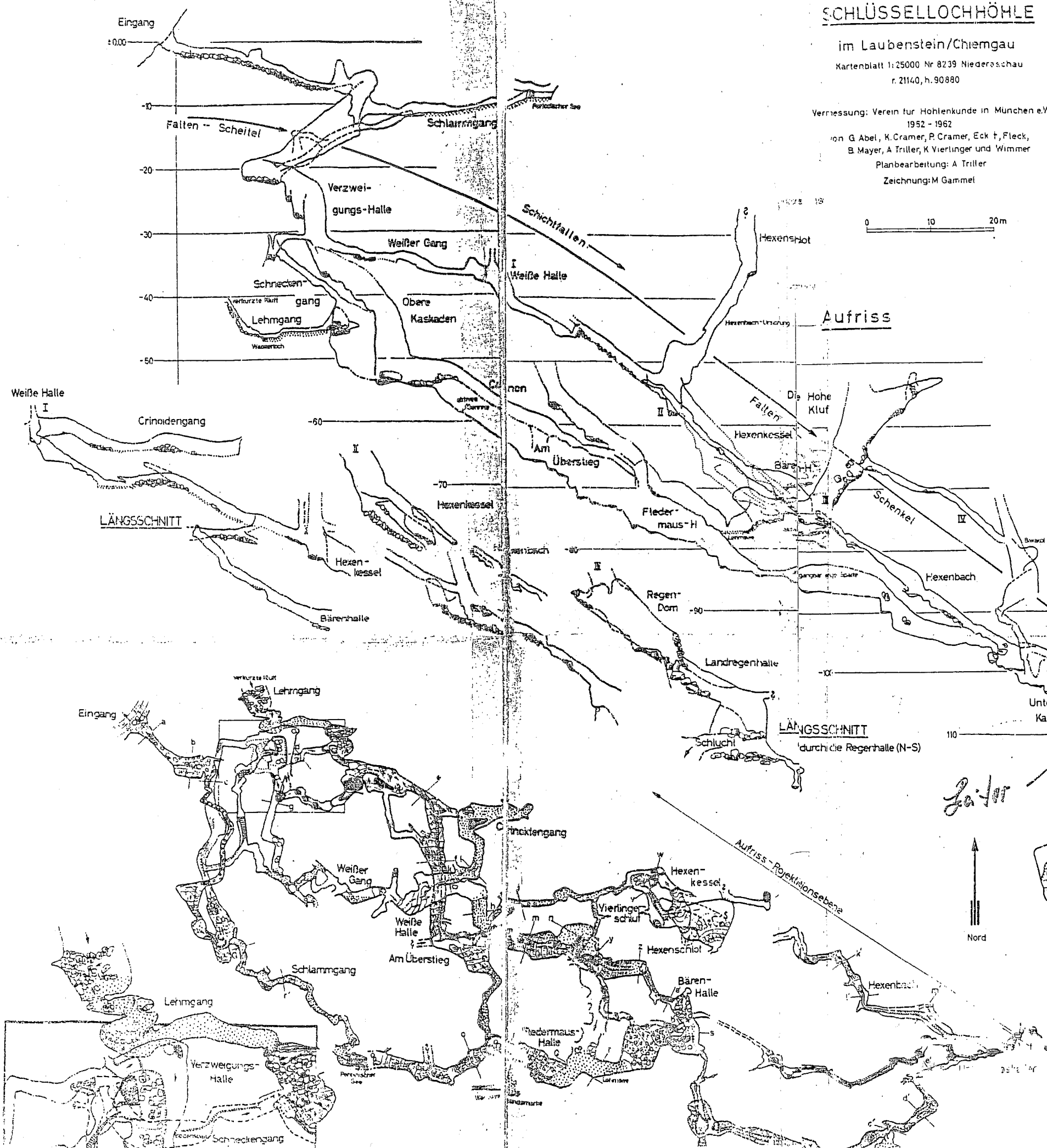
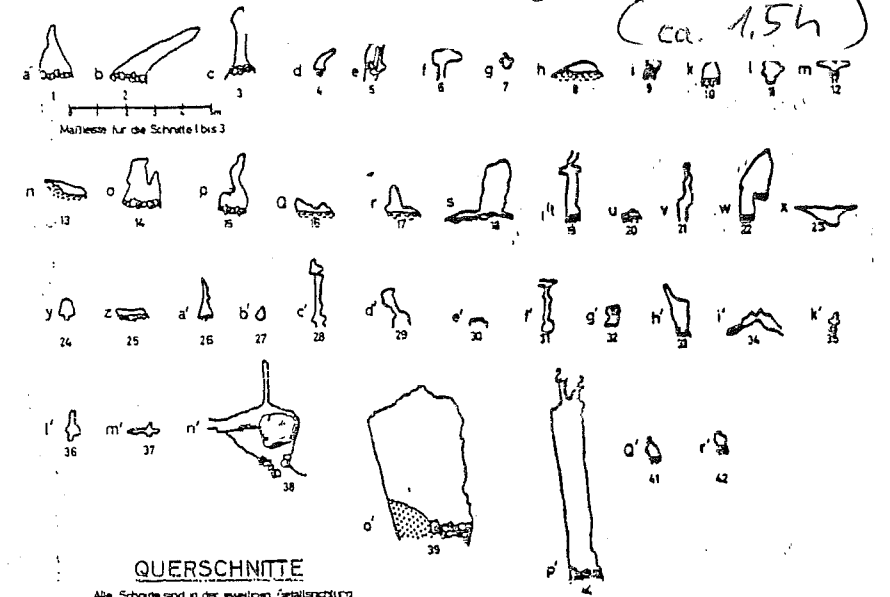
Vermessung: Verein für Höhlenkunde in München e.V.  
1952 - 1962  
von G. Abel, K. Cramer, P. Cramer, Eck, Fleck,  
B. Mayer, A. Triller, K. Vierlinger und Wimmer  
Planbearbeitung: A. Triller  
Zeichnung: M. Gammel



**Aufriss**

von der Gumpertsbergerhütte über den  
Wiegenrücken zur Forststraße - von  
dort hinunter zur Weggabelung (rechts  
Frasdorfer Berghaus) - auf der linken  
Forststraße bis zu einer scharfen Rechts-  
kurve - geradeaus weiter bis zur Ab-  
zweigung "Laubenstein/Klausen" -  
nicht in Richtung Riesenhütte, sondern  
dem links abzweigenden Weg folgen  
bis Laubensteingatterl (Weiderost)  
(ca. 1,5h)

Startpunkt:  
Leleerer-Stube/Frasdorf



Zaifer



Aufriss-Projektionsebene